



OBČINA SVETI ANDRAŽ V SLOVENSKIH GORICAH

NAČRT ZAŠČITE IN REŠEVANJA OB POPLAVAH

VERZIJA 1.0

PREDLOG

	ORGAN	DATUM	PODPIS
IZDELAL	Občina Sveti Andraž v Slovenskih goricah		Alenka Vršič
SKRBNIK	Občina Sveti Andraž v Slovenskih goricah		Alenka Vršič
ODOBRIL	Poveljnik CZ		Angela Forštnerič
SPREJEL	Župan občine Franc Krepša		Franc Krepša
ŠT. DOK. :			

KAZALO VSEBINE

1. UTEMELJITVE	4
1.1 UVOD	4
1.2 ZNAČILNOSTI POVRŠINSKIH VODOTOKOV NA OBMOČJU OBČINE SV. ANDRAŽ V SLOV. GORICAH	4
1.2.1 OGROŽENOST ZARADI POPLAV	4
1.2.2 UČINKI POPLAV NA LJUDI, ZGRADBE IN OKOLJE	4
1.2.3 VERJETNOST VERIŽNE NESREČE	5
1.2.4 SKLEPNE UGOTOVITVE	5
2. OBSEG NAČRTOVANJA	5
2.1 RAVNI NAČRTOVANJA	5
2.2 NAČELA ZAŠČITE, REŠEVANJA IN POMOČI	6
3 KONCEPT ZAŠČITE, REŠEVANJA	7
3.1 TEMELJNE PODMENE NAČRTA	7
3.2 IZVEDBA ZAŠČITE IN REŠEVANJA	7
3.3 UPORABA NAČRTA	8
4 SILE, SREDSTVA, IN VIRI ZA IZVAJANE NAČRTA	9
4.1 PREGLED ORGANOV IN ORGANIZACIJ, KI NEPOSREDNO SODELUJEJO PRI IZVEDBI NALOG ZAŠČITE IN REŠEVANJA NA NIVOJU OBČINE	9
4.2 MATERIALNO- TEHNIČNA SREDSTVA ZA IZVAJANJE NAČRTA	9
4.3 PREDVIDENA FINANČNA SREDSTVA ZA IZVAJANJE NAČRTA	10
5 OPAZOVANJE IN OBVEŠČANJE	10
5.1 OPAZOVANJE NEVARNOSTI NASTANKA POPLAV	10
5.2 OBVEŠČANJE IN INFORMIRANJE PRISTOJNIH ORGANOV NA OBČINSKI RAVNI	11
5.3 ALARMIRANJE IN OBVEŠČANJE JAVNOSTI	12
6. AKTIVIRANJE SIL IN SREDSTEV	13
6.1 AKTIVIRANJE ORGANOV VODENJA, STROKOVNIH SLUŽB IN KOMISIJ	14
6.2 AKTIVIRANJE OBČINSKIH ENOT CIVILNE ZAŠČITE OBČINE SV. ANDRAŽ V SLOV. GORICAH	14
6.2 ZAGOTAVLJANJE POMOČI V MATERIALNIH IN FINANČNIH SREDSTVIH	15
7 UPRAVLJANJE IN VODENJE	16
7.1 ORGANI VODENJA IN NJIHOVE NALOGE	16
7.2 OPERATIVNO VODENJE	18
7.3 ORGANIZIRANJE ZVEZ	18
8 UKREPI IN NALOGE ZAŠČITE, REŠEVANJA IN POMOČI	19
8.1 UKREPI ZAŠČITE IN REŠEVANJA	19
8.1.1 PROSTORSKI, GRADBENI IN DRUGI TEHNIČNI UKREPI	19
9 IZVAJALCI	20
10 NAVODILO	20
8.1.2 EVAKUACIJA V OBČINI SV. ANDRAŽ V SLOV. GORICAH	20
8.1.3 SPREJEM IN OSKRBA OGROŽENIH PREBIVALCEV	20
8.1.4 RADIOLOŠKA, KEMIJSKA IN BIOLOŠKA ZAŠČITA	21
8.1.5. ZAŠČITA KULTURNE DEDIŠČINE	21
8.2 NALOGE ZAŠČITE, REŠEVANJA IN POMOČI	21

Načrt ZIR v Občini Sveti Andraž v Slovenskih goricah ob poplavah

8.2.1 TEHNIČNO REŠEVANJE OB POPLAVAH	22
8.2.2 NUJNA MEDICINSKA POMOČ	23
8.2.3 PSIHOLOŠKA POMOČ	23
8.2.4 PRVA VETERINARSKA POMOČ	23
8.2.5 ZAGOTAVLJANJE OSNOVNIH POGOJEV ZA ŽIVLJENJE	25
9 OSEBNA IN VZAJEMNA ZAŠČITA	26
10 OCENJEVANJE ŠKODE	27
11 RAZLAGA POJMOV IN OKRAJŠAV	28
11.1 RAZLAGA POJMOV	28
11.2 RAZLAGA OKRAJŠAV	28
12 SEZNAM PRILOG IN DODATKOV	29
12.1 PRILOGE	29
12.2 DODATKI	30

KAZALO SLIK :

Slika 1: Koncept odziva ob poplavah	8
Slika 2: Aktiviranje sil in sredstev za ZRP	13
Slika 3: Vodenje sistema zaščite in reševanja na nivoju občine	18
Slika 4: Tehnično reševanje ob poplavah	22
Slika 5 : Prva veterinarska pomoč	24
Slika 6 : Osebna in vzajemna zaščita	26

1. UTEMELJITVE

1.1 UVOD

Načrt zaščite in reševanja ob poplavah je izdelan je na podlagi zakona o varstvu pred naravnimi in drugimi nesrečami (Ur. l. RS, št. 51/08 UPB1), 32. Člena Statuta občine Sveti Andraž v Slov. goricah (Uradno glasilo Slov. občin št. 29/07), Ocene ogroženosti občine Sv. Andraž v Slov. goricah ob naravnih in drugih nesrečah in usklajen z Regijskim načrtom zaščite in reševanja ob poplavah ter v skladu z uredbo o vsebini in izdelavi načrtov zaščite in reševanja (Ur. l. RS, št. 3/02, 17/02, 17/06 in 76/08) ter drugimi predpisi.

Poplava na območju občine Sv. Andraž v Slov. goricah je naravni pojav, ki nastane zaradi izredno močnih deževnih padavin ali naglega taljenja snega. Takšno taljenje snega lahko povzroči lokalne poplave ob reki Pesnici ali vodotokih. Ob obilnih padavinah lahko poplavlja tudi potok. Pri takšnih poplavah običajno hitro odteče voda nazaj v struge. Poplave povzročajo tudi plazove, kateri lahko zajezijo potoke.

K pojavu poplav vse bolj prispevajo tudi človekovi posegi v naravo in naseljevanje na poplavnih območjih in slabo vzdrževanje vodotokov.

Načrt je izdelan z namenom, da se zagotovi učinkovita zaščita, reševanje in pomoč ogroženih prebivalcev občine Sv. Andraž v Slov. goricah v Slov. goricah.

1.2 ZNAČILNOSTI POVRŠINSKIH VODOTOKOV NA OBMOČJU OBČINE SV. ANDRAŽ V SLOV. GORICAH

1.2.1 OGROŽENOST ZARADI POPLAV

Stopnja poplavne ogroženosti občine Sv. Andraž v Slov. goricah je pogojena s spomladanskim taljenjem snega ali pa z dolgotrajnim deževjem. Pri dolgotrajnem deževju se lahko pojavljajo tudi plazovi.

Ob upoštevanju vseh znanih parametrov bi lahko občino Sv. Andraž v Slov. goricah razvrstili po ogroženosti v manj ogroženo, kar pomeni, da je škoda ob poplavah majhna ter, da je bilo poplavljenih majhno število objektov.

1.2.2 UČINKI POPLAV NA LJUDI, ZGRADBE IN OKOLJE

Poplave so izredno dinamičen pojem, vendar Pesnica ne narašča tako zelo hitro. Čas naraščanja vodotokov je relativno kratek .

Poplavno območje na območju občine Sv. Andraž v Slov. goricah obsega približno 43 hektarjev.

Načrt ZIR v Občini Sveti Andraž v Slovenskih goricah ob poplavah

Ob zelo hudih poplavah je v nevarnosti 20 stanovanjskih hiš, v katerih prebiva 56 prebivalcev, 14 gospodarskih objektov, 2 piščančji farmi.

Skupaj je ogroženih približno 15.000 piščancev, pri tem je treba opozoriti, da gre letno za 4-5 turnusov vhlavljanja oz. da so farme v času nastanka nesreče lahko tudi prazne in v tem primeru ni potrebna evakuacija. Ogroženih je tudi okrog 60 glav govedi ter okrog 100 prašičev. Evakuacija bi bila potrebna približno v polovici primerov.

Pričakovane- verjetne posledice poplav so lahko:

- Poškodbe objektov, zlasti tistih ki so v neposredni bližini reke Pesnice in vodotoka Brnca.
- V naselju Drbetinci, Spodnji Vitomarci, Hvaletinci in Novinci je lahko motena oskrba s pitno vodo,
- Motena je lahko oskrba z električno energijo,
- Prekinjene so lahko telefonske zveze
- Moten cestni promet med naselji Trnovska vas in Vitomarci in na cestah, kjer so vodotoki v neposredni bližini
- Pojavi se lahko večja potreba po prevozu pitne vode.

<i>P – 28 Ocena ogroženosti ob poplavah</i>

<i>P - 29 Pregled poplavnih območij v občini</i>
--

1.2.3 VERJETNOST VERIŽNE NESREČE

Ob poplavah lahko pride do možnosti nastanka naslednjih verižnih nesreč :

- Poškodovanje ali uničenje infrastrukture (vodovod, elektrika, telefon)
- Nenadzorovano uhajanje nevarnih snovi v okolje

1.2.4 SKLEPNE UGOTOVITVE

Poplave se ob reki Pesnici in potoku Brnca lahko pojavljajo predvsem v spomladanskem in poletnem času ter v zgodnji jeseni. Obseg poplav je odvisen od količine vode in od značilnosti reliefa ter od preventivnih ukrepov za preprečevanje poplav – regulacij. Večina vodotokov v občini ni reguliranih ali so regulirani le v manjših delih oz. na njih niso izvršeni preventivni ukrepi za preprečevanje poplav. Zaradi obvladovanja nevarnosti poplav je predvsem važno, da se izvaja pravočasno obveščanje in opozarjanje na nevarnost.

V slučaju potreb se organizirajo občinske enote civilne zaščite, aktivira se prostovoljno gasilsko društvo. Ob večji nevarnosti se obvesti Regijski center za obveščanje Ptuj ter poveljnika CZ občine Sv. Andraž v Slov. goricah in župana občine Sv. Andraž v Slov. goricah. V slučaju potreb se aktivirajo javna podjetja (vodovod, kanalizacija, Elektro, PTT) ter druge službe po potrebi.

<i>P – 30 Pregled javnih podjetij za izvajanje del po načrtih ZIR</i>

2. OBSEG NAČRTOVANJA

2.1 RAVNI NAČRTOVANJA

Temeljni načrt je državni načrt, ki ga je izdelala Uprava Republike Slovenije za zaščito in reševanje ter Regijski načrt zaščite in reševanja ob poplavah.

Občinski načrt ZiR ob poplavah v občini Sv. Andraž v Slov. goricah mora biti usklajen z državnim in regijskim načrtom ZiR ob poplavah.

S tem načrtom se urejajo le ukrepi in dejavnosti za zaščito, reševanje in pomoč ter zagotavljanje osnovnih pogojev za življenje, ki so v pristojnosti občine Sv. Andraž v Slov. goricah. Občina Sv. Andraž v Slov. goricah izvaja v okviru svojih pristojnosti ukrepe, ki zmanjšujejo možnost nastanka poplav ter izvaja ukrepe, ki zmanjšujejo posledice poplav. Občina Sv. Andraž v Slov. goricah seznanja ogrožene prebivalce z nevarnostjo nastanka poplav, kot tudi z ukrepi, ki so namenjeni za odpravljanje posledic nesreče.

2.2 NAČELA ZAŠČITE, REŠEVANJA IN POMOČI

Pri zaščiti in reševanju se upoštevajo predvsem naslednja načela:

- Načelo pravice do varstva: po zakonu ima vsak zagotovljeno pravico do varstva pred naravnimi in drugimi nesrečami. Ob nesrečah imata zaščita in reševanje človeških življenj prednost pred vsemi drugimi zaščitnimi in reševalnimi aktivnostmi.

- Načelo pomoči: ob nesreči je vsakdo dolžan pomagati po svojih možeh in zmožnostih.

- Načelo javnosti: država in občine morajo zagotoviti, da je prebivalstvo na prizadetem območju obveščeno o nevarnosti.

- Načelo preventive: država in občine pri zagotavljanju varstva pred naravnimi in drugimi nesrečami v skladu s svojimi pristojnostmi prednostno organizirajo izvajanje preventivnih ukrepov.

- Načelo odgovornosti: vsaka fizična in pravna oseba je v skladu z zakonom odgovorna za izvajanje ukrepov varstva pred naravnimi in drugimi nesrečami.

- Načelo postopnosti pri uporabi sil in sredstev: pri zaščiti in reševanju so občine dolžne uporabiti najprej lastne sile in sredstva in le, če ta ne zadoščajo ali niso zagotovljena med sosednjimi občinami, se vključi v pomoč in reševanje država.

- Načelo obveznega izvrševanja odločitev vodenje zaščite in reševanja temelji na obveznem izvrševanju odločitev organov, pristojnih za vodenje Civilne zaščite in drugih sil za zaščito, reševanje in pomoč.

- Načelo zakonitosti: nihče ni dolžan in ne sme izvrševati odločitve, če je očitno, da bi s tem storil kaznivo dejanje ali kršil mednarodno humanitarno pravo.

3 KONCEPT ZAŠČITE, REŠEVANJA

3.1 TEMELJNE PODMENE NAČRTA

Temeljne podmene načrta zaščite in reševanja ob poplavah so:

-varstvo pred poplavami v okviru svojih pristojnosti zagotavljajo Vodno gospodarstvo Drava Ptuj, Komunalno podjetje Ptuj, občina ter prebivalci na ogroženem območju. Varstvo pred poplavami zagotavljajo tudi prostovoljno gasilsko društvo v občini Sv. Andraž v Slov. goricah, zdravstveni dom in organizacije, katerih dejavnost je pomembna za zaščito in reševanje (krajevna organizacija RK).

-Načrt je izdelan za poplave, ki nastanejo zaradi naravnih pojavov (večdnevno deževje, taljenje snega). Zaščitni ukrepi se začnejo izvajati glede na vodne razmere v reki Pesnici.

- Za zmanjšanje škode zaradi poplav ter za zaščito prebivalstva je potrebno pravočasno opozoriti na nevarnost poplav, saj se lahko ljudje ob pravočasnem opozorilu ustrezno zaščitijo ter zmanjšajo posledice, ki bi nastale ob poplavah

-V kolikor poplave nastopijo takoj, morajo sile zaščite in reševanja občine Sv. Andraž v Slov. goricah na prizadetem območju pričeti z reševanjem ljudi in živali ter materialnih dobrin.

-Ob poplavah lahko občina zaprosi za pomoč Regijske enote zaščite in reševanja, če z lastnimi silami ne more uspešno izvajati zaščitene in reševalne ukrepe ali pa če so izčrpana vsa zagotovljena sredstva.

Do poplav lahko pride nenadoma ali postopno :

Hipna ali nenadna poplava

Ob hipni poplavi praviloma prihaja do zamašitve odtokov meteornih vod, nanosov mulja in vej v prepuste, nalaganje vejevja in mulja pod mostovi, trenutni preliv bregov vodotokov.

Postopna poplava

Ob napovedanih večdnevni padavinah, ko visoke vode prestopijo bregove na območju občine.

3.2 IZVEDBA ZAŠČITE IN REŠEVANJA

Koncept odzivanja ob poplavah

Koncept odziva ob poplavah temelji na posledicah, ki jih povzročijo poplava na ljudeh, naravi in na objektih.

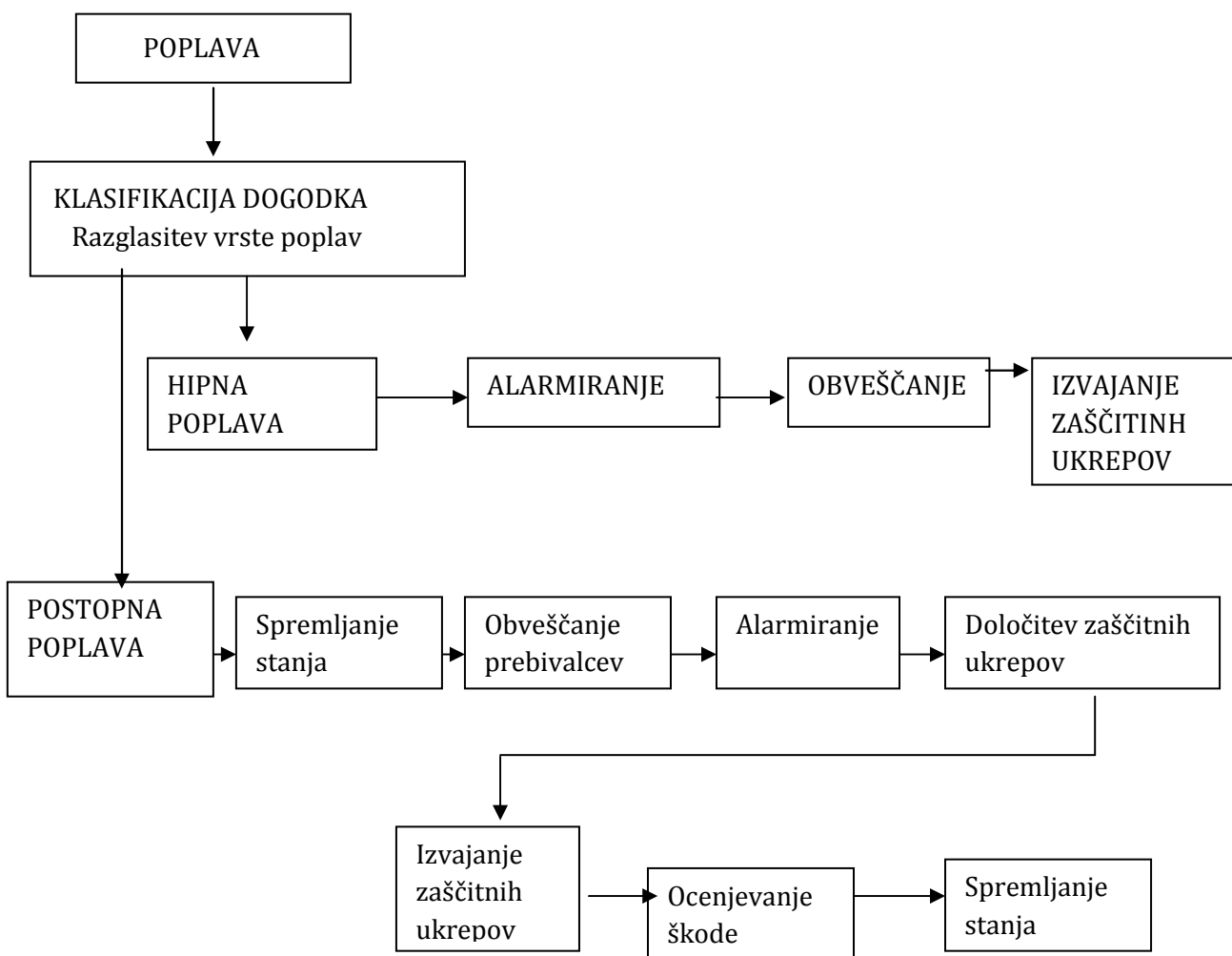
Agencija RS za okolje na podlagi meritev opozarja pred poplavami reke Pesnice.

- Naraščanje vodotokov (preseženi pogojni vodostaj - vodostaj je dosegel kritično točko in zahteva stalno spremljanje razmer). Hidrološka služba Urada za meteorologijo prične redno spremljati stanje vodostajev, ko reke presežejo pogojne vodostaje.

• Poplave (stanje pripravljenosti za ukrepanje). Ko je pogojni vodostaj presečen in če narašča, se vzpostavi stanje pripravljenosti za ukrepanje. Izvaja se obveščanje javnosti in prebivalstva, alarmiranje prizadetih prebivalcev, aktiviranje sil za zaščito, reševanje in pomoč, določitev zaščitnih in drugih ukrepov, zbiranje informacij in posredovanje podatkov, izvajanje nalog in ukrepov zaščite, reševanja in pomoči, informiranje javnosti, ocenjevanje škode, spremljanje stanja in zaključek aktivnosti.

Takoj se aktivira prostovoljno gasilsko društvo in po potrebi civilna zaščita. Izvajati se pričnejo takoj ukrepi, ki omilijo nastalo škodo na stanovanjskih objektih. V kolikor so ogrožena življenja ljudi in živali, se jih preseli na varno lokacijo.

V slučaju poplav se izvajajo naslednji zaščitni ukrepi:



Shema 1: Koncept odziva ob poplavah

3.3 UPORABA NAČRTA

Občinski načrt zaščite in reševanja ob poplavah na območju občine Sv. Andraž v Slov. goricah se aktivira, ko pride do poplav zaradi naravnih pojavov (več dnevno deževje, taljenje snega)

Odločitev o tem sprejme poveljnik Civilne zaščite občine Sv. Andraž v Slov. goricah ali župan občine.

P - 29 Pregled poplavnih območij v občini

4 SILE, SREDSTVA, IN VIRI ZA IZVAJANE NAČRTA

4.1 PREGLED ORGANOV IN ORGANIZACIJ, KI NEPOSREDNO SODELUJEJO PRI IZVEDBI NALOG ZAŠČITE IN REŠEVANJA NA NIVOJU OBČINE.

Občinski organi:

- Župan občine Sv. Andraž v Slov. goricah
- Občinski svet in odbori
- Komisija za ocenjevanje škode
- Občinska uprava

Sile za ZRP:

Organi Civilne zaščite občine Sv. Andraž v Slov. goricah

- poveljnik CZ občine Sv. Andraž v Slov. goricah
- namestnik poveljnika CZ občine Sv. Andraž v Slov. goricah
- štab CZ občine Sv. Andraž v Slov. goricah

Javne službe za zaščito, reševanje in pomoč:

- policijska postaja Ptuj
- javna zdravstvena služba- Zdravstveni dom Ptuj, zdrav. ambulanta dr. Schaubach Tomaž, Vitomarci 71
- javna veterinarska služba- Veterinarska služba ŽAK Trnovska vas
- javna služba socialnega varstva OE Ptuj

Enote in službe društev in drugih nevladnih organizacij:

- prostovoljni gasilci PGD Vitomarci
- Rdeči križ Slovenije, OO Sveti Andraž

P – 10 Seznam odgovornih oseb v občini

P - 01 Seznam članov občinskega štaba CZ

P – 02 Seznam članov PGD Vitomarci

P – 30 Pregled javnih podjetij za izvajanje del po načrtih ZIR

P – 24 Pregled humanitarnih organizacij v občini

4.2 MATERIALNO- TEHNIČNA SREDSTVA ZA IZVAJANJE NAČRTA

Načrt ZIR v Občini Sveti Andraž v Slovenskih goricah ob poplavah

Materialno – tehnična sredstva ki so namenjena in se načrtujejo za:

- zaščitno in reševalno opremo ter orodje in sredstva za osebno in skupinsko zaščito, ter tehnična in druga sredstva, ki jih potrebujejo reševalne enote, službe in reševalci so razvidna v načrtu ZiR občine Sv. Andraž v Slov. goricah.
- Uporabljali bi sredstva, ki so v lasti Občine Sv. Andraž v Slov. goricah, Civilne zaščite Občine Sv. Andraž v Slov. goricah ter sredstva prostovoljnega gasilskega društva. Prav tako sodelujejo podjetniki, ki bi uporabljajo lastno opremo. V primeru potrebe po dodatnih sredstvih, ki jih ne bi mogli pridobiti znotraj občine, bi za pomoč prosili najprej sosednje občine, nato regijo (ne obstaja poseben dogovor).
- sredstva pomoči (živila, pitna voda, zdravila in drugi predmeti oziroma sredstva, ki so namenjena brezplačni razdelitvi ogroženemu prebivalstvu).
- Za ta sredstva se računa na pomoč humanitarnih organizacij. Prevoz vode bi zagotovilo prostovoljno gasilsko društvo.

<i>P – 02 Seznam članov PGD Vitomarci</i>

<i>P – 24 Pregled humanitarnih organizacij v občini</i>

4.3 PREDVIDENA FINANČNA SREDSTVA ZA IZVAJANJE NAČRTA

Finančna sredstva v zvezi z delovanjem občinskega štaba CZ krije občina Sveti Andraž v Slov. goricah. Finančna sredstva se načrtujejo še za:

- stroške operativnega delovanja (povračila stroškov za aktiviranje pripadnikov CZ in druge sile za zaščito, reševanje in pomoč)
- stroški usposabljanja enot in služb
- materialne stroške (prevozne stroške, storitve,...)

V primeru katastrofalnih poplav se porabijo sredstva iz proračunske rezerve.

<i>D – 09 Načrtovana finančna sredstva za izvajanje načrta</i>
--

5 OPAZOVANJE IN OBVEŠČANJE

5.1 OPAZOVANJE NEVARNOSTI NASTANKA POPLAV

Na podlagi vremenske napovedi izda obvestilo ReCO Ptuj o nevarnosti poplav na reki Pesnici ali napovedanega močnega večdnevnega deževja.

V primeru nevarnosti poplav operativni delavec ReCO Ptuj obvešča o naslednjem vrstnem redu, ki je določen v tem načrtu in sicer:

- sprejme sporočilo o naraščanju vodotoka na reki Pesnici
- obvesti pristojne organe občine Sv. Andraž v Slov. goricah (Poveljnik CZ občine Sv. Andraž v Slov. goricah ali župan)

Načrt ZIR v Občini Sveti Andraž v Slovenskih goricah ob poplavih

- alarmira, obvešča javnost o nevarnosti poplav na reki Pesnici
- spremlja, poroča o odzivanju v občini Sv. Andraž v Slov. goricah.

P - 15 Dokumenti za alarmiranje v sistemu centralnega krmiljenja siren s podatki o sirenah in

P - 10 Seznam odgovornih oseb v občini

Dosežene vrednosti na območju vodomera pomenijo naslednje:

- H1 (Q1) vodostaj je povišan,
- H2 (Q2) stalno spremljanje razmer,
- H3 (Q3) stanje pripravljenosti za ukrepanje,
- H4 (Q4) ukrepanje.

Višini vodostajev H1 in H2 sta opozorilni višini, s katerima se zaznava zvišanje gladine in s tem ogroženost zaradi poplav. Pri višini H3 voda že poplavlja in začne intervencija na terenu.

S pomočjo vremenskega radarja dobimo podatke o pričakovani intenziteti padavin, kar nam je tudi v pomoč pri napovedovanju poplav. Vremenske napovedi so dokaj natančne.

5.2 OBVEŠČANJE IN INFORMIRANJE PRISTOJNIH ORGANOV NA OBČINSKI RAVNI

Ko ReCO Ptuj dobi obvestilo o nevarnosti poplav na reki Pesnici, katere bi lahko ogrožale življenje ljudi in živali ali povzročile večjo materialno škodo na poplavnem območju ob reki Pesnici, ukrepa in obvešča po načrtu obveščanja ob poplavih.

ReCO ob nevarnosti ali nastopu poplav na reki Pesnici, obvešča po naslednji prioriteti:

ReCO Ptuj o nevarnosti ali nastopu poplav na občini Sv. Andraž v Slov. goricah na reki Pesnici ali vodotoku, obvesti strokovnega delavca za ZiR, župana občine Sv. Andraž v Slov. goricah ali poveljnika CZ Občine Sv. Andraž v Slov. goricah po zaporedju dosegljivosti. Strokovni delavec je tudi odgovoren, da obvesti ostale odgovorne delavce v občinskih službah, ki so odgovorni za delo posameznih služb ter GZ Trnovska vas- Vitomarci.

Poveljnik CZ občine Sv. Andraž v Slov. goricah oziroma štab Občine Sv. Andraž v Slov. goricah zbira podatke o nevarnosti, razmerah in posledicah v občini tudi prek poverjenikov CZ, gasilskih društev in drugih virov ter jih posreduje ReCO.

Za redno in pravilno informiranje o stanju, razmerah na prizadetem območju skrbi URSZR, izpostava URSZR Ptuj. Občina Sv. Andraž v Slov. goricah posreduje informacije na izpostavo URSZR Ptuj.

P - 10 Seznam odgovornih oseb v občini

5.3 ALARMIRANJE IN OBVEŠČANJE JAVNOSTI

Ob nevarnosti nastanka poplav na Pesnici, ko so zaradi pričakovane višine vodostaja lahko ogrožena življenja ljudi in živali, Re CO Ptuj začne takoj opozarjati prebivalstvo na ogroženem območju na bližajočo nevarnost poplav s sirenami z alarmnim znakom za preplah.

Občina Sv. Andraž v Slov. goricah bo obvestila prebivalstvo o preteči nevarnosti od poplav tudi preko lokalnih radijskih postaj. Občina Sv. Andraž v Slov. goricah bo v ta namen tudi določila informativni center, kjer bo možno dobiti ustrezne informacije .

Za obveščanje javnosti o izvajanju nalog zaščite, reševanja in pomoči na nivoju občine Sv. Andraž v Slov. goricah je odgovoren poveljnik CZ občine Sv. Andraž v Slov. goricah in župan občine. Obvestilo pripravi strokovna služba občine Sv. Andraž v Slov. goricah skupaj s štabom CZ.

Obveščanje javnosti ob poplavi poteka v občilih, ki so po Zakonu o medijih –UPB1 (Ur. 1. RS, št. 110/06) dolžna na zahtevo poveljnika CZ občine Sv. Andraž v Slov. goricah ali župana, brezplačno objaviti nujno sporočilo v zvezi z resno ogroženostjo življenja, zdravja ali premoženje ljudi.

V takih primerih so za takojšnje posredovanje sporočil Poveljnika CZ občine Sv. Andraž v Slov. goricah in župana za javnost pristojna:

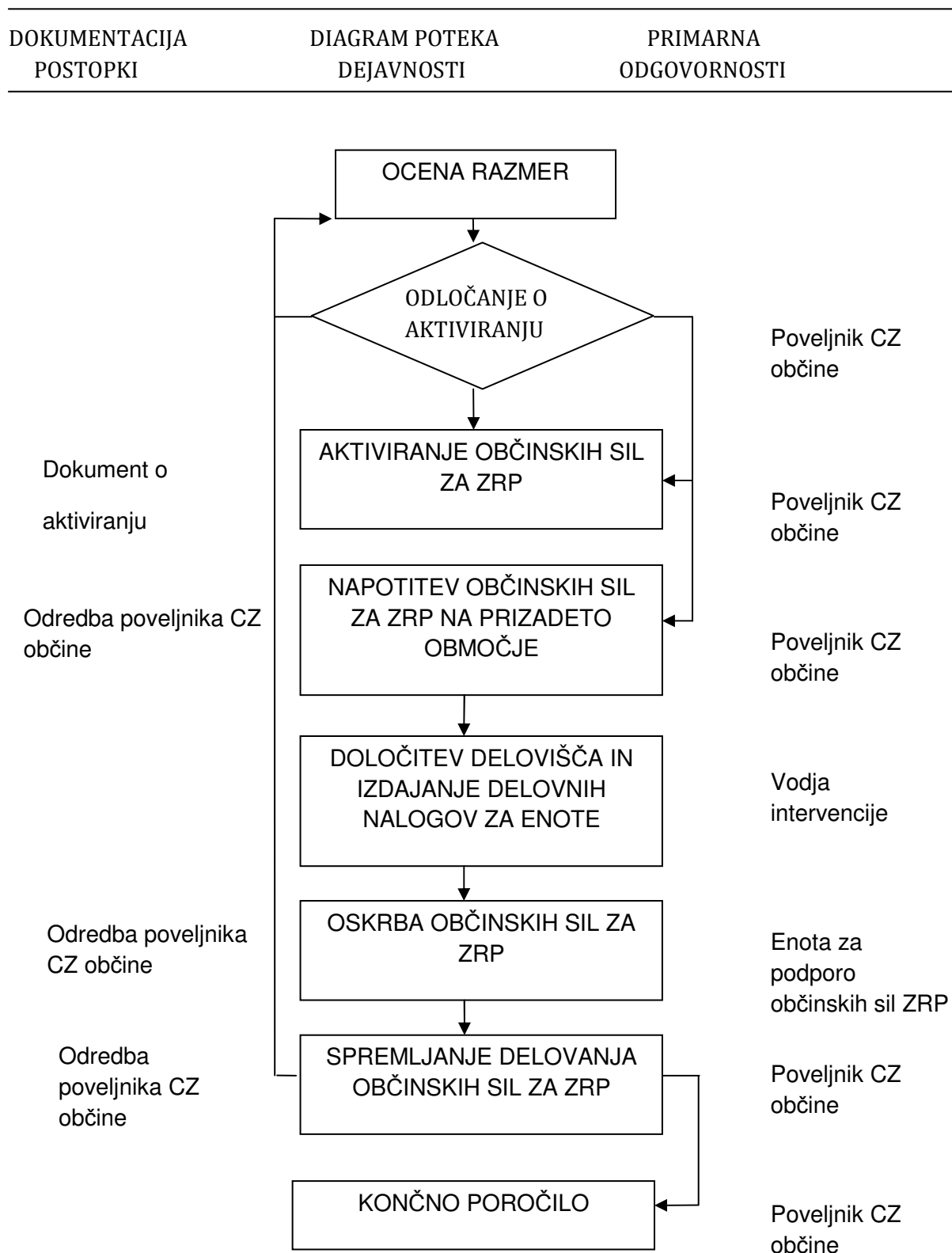
- Radio Ptuj in lokalne radijske postaje,
- Radiotelevizija Slovenije- studijo Maribor, RTS Maribor,
- Štajerski tednik in Večer

Pripravljena obvestila, zloženke in napotke prebivalcem, ki se nahajajo na spletni strani URSZR razmnoži občinska uprava, prebivalcem jih razdelijo člani štaba CZ.

P – 31 Kako ravnamo ob poplavah

P- 15 Dokumenti za alarmiranje v sistemu centralnega krmiljenja siren s podatki o sirenah in načini proženja

6. AKTIVIRANJE SIL IN SREDSTEV



Slika 2 : Aktiviranje sil in sredstev za ZRP

Po prejemu obvestila o nevarnosti za nastanek poplav na reki Pesnici in vodotoku Brnca poveljnik CZ občine Sv. Andraž v Slov. goricah preuči situacijo na podlagi stanja ter predvidevanja za naprej (nadaljnje padavine, višanje vodostaja) sprejme odločitev o aktiviranju občinskih sil in sredstev za zaščito, reševanje in pomoč.

Ob nenadnih poplavah Poveljnik CZ občine ali njegov namestnik odredi takojšnje aktiviranje občinskih sil in sredstev za zaščito, reševanje in pomoč. Poveljnik CZ občine določi vodjo intervencije, ki vodi intervencijo, usklajuje izvajanje ukrepov in nalog na kraju intervencije ter o stanju redno poroča poveljniku CZ občine.

6.1 AKTIVIRANJE ORGANOV VODENJA, STROKOVNIH SLUŽB IN KOMISIJ

Glede na oceno stanja na terenu župan občine aktivira :

- Poveljnika CZ občine
- Strokovne službe občine (potrebno število delavcev)

Za zagotavljanje komunikacijske in informacijske podpore, če je to potrebno, se štab CZ občine okrepi s pripadniki službe za podporo.

6.2 AKTIVIRANJE OBČINSKIH ENOT CIVILNE ZAŠČITE OBČINE SV. ANDRAŽ V SLOV. GORICAH

Poveljnik CZ občine Sv. Andraž v Slov. goricah oceni stanje na prizadetem območju.

Poveljnik se nato odloči o aktiviranju občinskih enot civilne zaščite. Istočasno se mora preiti k spremljanju stanja na ogroženem območju. V kolikor so napovedi, da se bo vodostaj na reki Pesnici in vodotoku Brnca zviševal, se odloči o aktiviranju pripadnikov civilne zaščite občine.

Po odločitvi poveljnika CZ občine Sv. Andraž v Slov. goricah se lahko aktivirajo v skladu z načrtom naslednje enote CZ občine Sv. Andraž v Slov. goricah:

- osrednja enota PGD
- tehnično reševalne enote,
- enote za oskrbo občinskih sil ZRP.
- humanitarne organizacije v občini
- Policijska postaja Ptuj
- Veterinarska ambulanta Žak
- Zdravstvena ambulanta dr. Tomaž Schaubach

Za zagotavljanje varnosti v cestnem prometu se obvesti Policijska postaja Ptuj, ki ureja cestni promet za intervencijska vozila, zavaruje območja dogajanja in opravlja druge naloge iz svoje pristojnosti.

Občinske sile za ZRP, ki odidejo na prizadeto območje se zberejo na svojih zbirališčih, kjer se jim na podlagi potreb prizadetega območja določi delovišče.

Načrt ZIR v Občini Sveti Andraž v Slovenskih goricah ob poplavah

Načini in postopki aktiviranja sil za ZRP v občini so opredeljeni v Dokumentu o mobilizaciji in aktiviranju občinskih sil in sredstev za zaščito, reševanje in pomoč, po katerem se v tem primeru tudi izvaja aktiviranje.

<i>P – 30 Pregled javnih podjetij za izvajanje del po načrtih ZIR</i>
<i>P – 02 Seznam članov PGD Vitomarci</i>
<i>P - 01 Seznam članov občinskega štaba CZ</i>
<i>P – 24 Pregled humanitarnih organizacij v občini</i>
<i>P – 32 Dokument o mobilizaciji in aktiviranju občinskih sil in sredstev za ZRP</i>

6.2 ZAGOTAVLJANJE POMOČI V MATERIALNIH IN FINANČNIH SREDSTVIH

Za izvajanje zaščite, reševanja in pomoči se uporabijo obstoječa sredstva, ki se zagotavljajo na podlagi predpisanih meril za organiziranje, opremljanje in usposabljanje sil za zaščito, reševanje in pomoč. O pripravljenosti in aktiviranju sredstev iz popisa (SP) za potrebe občinskih enot in služb CZ ter drugih sil ZRP na območju občine, odloča Poveljnik CZ, o pripravljenosti in aktiviranju sredstev iz popisa iz drugih občin pa odloča na predlog Poveljnika CZ, Poveljnik druge občine oz. kot je določeno v načrtu CZ druge občine.

Glavni materialni viri zaščite, reševanja in pomoči so razpoložljiva sredstva za zaščito, reševanje in pomoč, namenske zaloge materialnih sredstev za zaščito, reševanje in pomoč, ki jih oblikujejo država in lokalne skupnosti, državne blagovne rezerve ter sredstva humanitarne pomoči.

Namenski objekti in naprave so zaklonišča in drugi zaščitni objekti, skladišča za shranjevanje in vzdrževanje zaščitnih sredstev, reševalne opreme in sredstev humanitarne pomoči.

Vlada odloča o uporabi državnih blagovnih rezerv in sredstvih humanitarne pomoči, pristojni Poveljniki CZ pa za območje svoje pristojnosti o uporabi namenskih zalog materialnih sredstev za zaščito, reševanje in pomoč.

<i>P- 07 Pregled materialnih sredstev</i>
<i>P- 08 Pregled objektov</i>

Stroške v zvezi z delovanjem občinskega štaba CZ zagotavlja občina in sicer:

- stroški operativnega delovanja, ki se nanašajo na povračila stroškov za aktivirane pripadnike CZ in prostovoljne formacije, katerih ustanovitelj je občina;

- stroški usposabljanja, urjenja in vaj;

- drugi materialni stroški (storitve, gorivo, mazivo,...)

Stroške delovanja regijskih in državnih sil za zaščito reševanje in pomoč, ki prihajajo v občino na pomoč, krije država.

<i>P- 09 Načrtovana finančna sredstva za izvajanje načrta</i>

7 UPRAVLJANJE IN VODENJE

7.1 ORGANI VODENJA IN NJIHOVE NALOGE

Vodenje sil za zaščito, reševanje in pomoč je urejeno z Zakonom o varstvu pred naravnimi in drugimi nesrečami. Po tem zakonu se varstvo pred naravnimi in drugimi nesrečami organizira in izvaja kot enoten sistem na lokalni, regionalni in državni ravni.

Organi in njihove naloge na občinski ravni :

Župan občine Sv. Andraž v Slov. goricah:

Župan opravlja z zakonom predpisane naloge na področju zaščite in reševanja, predvsem pa:

- skrbi za izvajanje priprav za varstvo pred poplavami in uresničevanje zaščitnih ukrepov ter za odpravljanje posledic ob poplavah,
 - sprejme načrt zaščite in reševanja ob poplavah,
 - v primeru potrebe vodi zaščito, reševanje in pomoč ob poplavah,
 - določi organizacije, ki opravljajo javno službo oziroma naloge zaščite, reševanja in pomoči ob poplavah,
 - v primeru poplave odloča o porabi rezervnih sredstev; o porabi višjih zneskov odloča Občinski svet,
 - v primeru nastale nevarnosti poplav odredi evakuacijo ogroženih in prizadetih prebivalcev.
- Župan lahko svoje naloge in pristojnosti prenese na strokovnega delavca za ZiR in poveljnika CZ v občini Sv. Andraž v Slov. goricah.

Poveljnik CZ občine :

Vodenje sil za zaščito in reševanje ob poplavah na nivoju občine opravlja poveljnik Civilne zaščite Občine Sv. Andraž v Slov. goricah:

- vodi ali usmerja zaščito in reševanje ob poplavah,
- skrbi za povezavo in usklajeno delovanje vseh sil za zaščito in reševanje,
- daje mnenje in predloge v zvezi s pripravami in delovanjem sil za zaščito in reševanje ter mnenja in predloge za odpravo škode, ki jo povzročijo poplave,
- predlaga imenovanje štaba civilne zaščite,
- vodi štab, enote, službe in druge sile, ki sodelujejo pri zaščiti in reševanju,
- uveljavlja zaščitne in druge nujne ukrepe ter nadzira njihovo izvajanje,
- odloča o uporabi sil in sredstev za zaščito in reševanje,
- usklajuje pomoč in dejavnosti za zaščito in reševanje pri odpravljanju posledic poplav,
- pripravlja predloge odločitev organov civilne oblasti.

Poveljnik CZ Občine Sv. Andraž v Slov. goricah lahko za vodenje posameznih intervencij za zaščito in reševanje določi vodjo intervencije.

Načrt ZIR v Občini Sveti Andraž v Slovenskih goricah ob poplavah

Poveljnik civilne zaščite Občine Sv. Andraž v Slov. goricah je ob poplavah za svoje delo odgovoren županu.

Reševalne akcije neposredno vodijo vodje enot oziroma služb civilne zaščite. Neposredno vodenje operativnih sestavov prostovoljnih organizacij in društev opravljajo pri reševalnih akcijah njihovi poveljniki oziroma vodje.

Občinska uprava

- opravlja upravne in strokovne naloge zaščite, reševanja in pomoči,
- zagotavlja informacijsko in administrativno podporo organom vodenja,
- zagotavlja pogoje za delovanje poveljnika CZ občine in občinskega štaba CZ,
- organizira delo in pogoje za delo občinskih sil za zaščito, reševanje in pomoč,
- organizira delo in zagotavlja pogoje za delo komisije za ocenjevanje škode,
- pripravlja prva, vmesna (delna) in končna poročila o nesreči,
- opravlja druge naloge.

Komisija za ocenjevanje škode

Občinska komisija za ocenjevanje škode najprej pripravi grobo oceno škode, ki je podlaga za odločanje o pomoči prizadetim občinam pri zagotavljanju osnovnih pogojev za delo ter pripravo sanacijskih programov. Pri tem ji lahko pomagajo tudi člani regijskih komisij.

Nevladne organizacije

Rdeči križ Slovenije- območno združenje RK Sv. Andraž v Slov. goricah, Gasilska zveza Trnovska vas- Vitomarci, ter druge nevladne organizacije, katerih dejavnost je pomembna za zaščito, reševanja in pomoč izvajajo naloge iz svoje pristojnosti.

Vključujejo se v skupne akcije zaščite, reševanja in pomoči na podlagi odločitve poveljnika CZ .

Policija

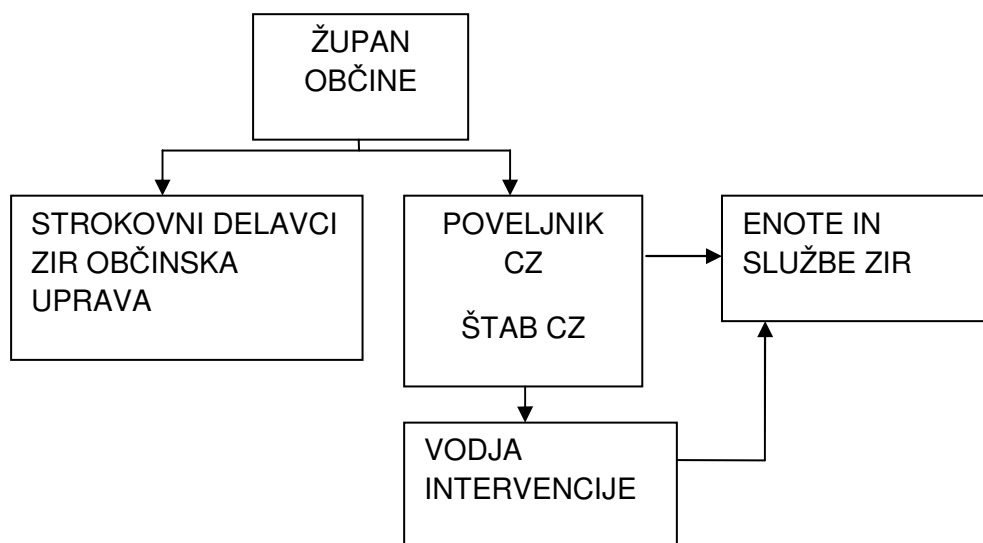
Policija organizira svoje delo v skladu z nastalimi razmerami ter se predvsem posveti k čuvanju premoženja na poplavljenem področju, organizaciji prometa in usmerjanju interventnih enot na ogroženem območju.

Zdravstvene organizacije:

Takoj organizirajo triažo in nujno medicinsko pomoč za poškodovane v Zdravstvenem domu Ptuj in Zdravstveni ambulanti v Sv. Andraž v Slov. goricah kakor tudi na poplavljenem področju s pomočjo interventnih ekip.

<i>P – 30 Pregled javnih podjetij za izvajanje del po načrtih ZIR</i>
<i>P – 02 Seznam članov PGD Vitomarci</i>
<i>P - 01 Seznam članov občinskega štaba CZ</i>
<i>P – 24 Pregled humanitarnih organizacij v občini</i>
<i>P – 10 Seznam odgovornih oseb v občini</i>

7.2 OPERATIVNO VODENJE



Slika 3: Vodenje sistema zaščite in reševanja na nivoju občine

Dejavnost za zaščito, reševanje in pomoč na območju občine Sv. Andraž v Slov. goricah operativno vodi poveljnik CZ občine s pomočjo Štaba CZ občine. Poveljnik CZ občine določi vodjo intervencije za vodenje posameznih intervencij za zaščito, reševanje in pomoč, ki so mu podrejene vse sile, ki sodelujejo pri izvajanju nalog zaščite, reševanja in pomoči na prizadetem območju.

Štab CZ občine Sveti Andraž v Slov. goricah mora ob nesreči čim prej vzpostaviti pregled nad stanjem na prizadetem območju, oceniti predvideni razvoj situacije, zagotoviti takojšnje ukrepanje z zagotovitvijo nujne pomoči, nato pa se osredotočiti na izdelavo strategije ukrepanja do zagotovitve osnovnih pogojev za življenje, ki zajema določitev prednostnih nalog ter nosilce koordinacije.

Dejavnosti zaščite in reševanja ob poplavi v občinski pristojnosti vodi poveljnik CZ . Štab CZ ob nesreči svoje delo organizira na sedežu občinske uprave občine Sv. Andraž v Slov. goricah.

7.3 ORGANIZIRANJE ZVEZ

Pri neposrednem vodenju akcij za zaščito, reševanje in pomoč ob poplavi se uporablja sistem radijskih zvez ter sistem osebne glica.

(ZARE SD- kanal 27 oz.29) v katerem je podsistem radijskih zvez in podsistem osebne glica. Komunikacijsko središče tega sistema je v Centru za obveščanje Ptuj, preko katerega se zagotavlja povezovanje uporabnikov v javne in zasebne funkcionalne telekomunikacijske sisteme.

Za operativne zveze v okviru enot in služb, ki izvajajo zaščito reševanje in pomoč ob poplavah se uporablja simpleksni (SI) kanal radijskih zvez ZARE, ki ga določi Regijski center za obveščanje Ptuj.

V primeru, da je v reševanje vključen tudi helikopter Slovenske vojske se za medsebojno komuniciranje uporablja kanal radijskih zvez ZARE.

Radijske zveze sistema zvez ZARE se uporablja v skladu z navodilom za uporabo radijskih zvez ZARE.

Pri prenosu podatkov in komuniciranju se načeloma uporablja vsa razpoložljiva telekomunikacijska in informacijska infrastruktura, ki temelji na različnih medsebojno povezanih omrežjih.

Prenos podatkov in komuniciranje med organi vodenja, reševalnimi službami in drugimi izvajalci zaščite, reševanja in pomoči poteka po:

- telefaksu,
- radijskih zvezah (ZARE),
- javne telefonske zveze (analogne ali digitalne)
- brezžični telefoni (GSM)
- internetu.

<i>P - 25 Radijski imenik sistema zvez ZARE</i>

<i>N - 02 Navodilo za uporabo radijskih zvez ZARE</i>

8 UKREPI IN NALOGE ZAŠČITE, REŠEVANJA IN POMOČI

8.1 UKREPI ZAŠČITE IN REŠEVANJA

Zaščita pred nevarnostjo poplav na reki Pesnici in vodotokom Brnca je predvsem usmerjena za izvajanje naslednjih ukrepov:

- prostorski, gradbeni in drugi tehnični ukrepi
- evakuacija
- sprejem in oskrba ogroženih
- radiološka, kemijska in biološka zaščita
- zaščita kulturne dediščine

8.1.1 PROSTORSKI, GRADBENI IN DRUGI TEHNIČNI UKREPI

Po obvestilu o nevarnosti poplav morajo pristojne javne službe oceniti stanje in pričeti izvajati nujne zaščitne ukrepe.

Predvsem je potrebno zaščititi naprave in opremo po kletih ogroženih stanovanjskih objektov v delih naselja Drbetinci in Spodnji Vitomarci ter Hvaletinci in Novinci, ki so locirani v bližini Pesnice in vodotoka Brnca.

Državne javne službe na področju urejanja voda in druga podjetja (Cestno podjetje Ptuj) izvajajo zaščitne ukrepe kot so zaščita in čiščenje prometnic. V slučaju potreb se izvede zapora ogroženih ceste.

Načrt ZIR v Občini Sveti Andraž v Slovenskih goricah ob poplavah

Zaščitne ukrepe izvajajo tudi enote civilne zaščite v smislu ojačitve obrežij z obrambnim zidom. Te ukrepe je mogoče uspešno izvajati, oziroma so učinki zadovoljivi le, če so bili državljani in izvajalci dovolj zgodaj opozorjeni na nevarnost.

NALOGE IZVAJALCEV, UKREPI	9 IZVAJALCI	10 NAVODILO
Ocenjevanje poplavljenih objektov in njihove uporabnosti	Komisije za ocenjevanje uporabnosti objektov	Seznam komisije
Izselitev prebivalcev iz neuporabnih, poplavljenih objektov in nevarnih območij	Občani, gasilske enote, OO RK Sv. Andraž	Seznam PGD, seznam RK
Sanacija oziroma ojačitev poškodovanih objektov, izdelava proti poplavnih nasipov	Tehnično reševalne enote, gradbena podjetja	Teh. reš. Enot, seznam grad. Pod
Odstranjevanje ostankov poplav, naplavin, ureditev odvozov	Občani, OO RK, prostovoljci	Teh. reš. Enot, seznam grad. Pod
Določitev lokacij in postavitve zasilnih (začasnih) bivališč	Štab CZ, župan, občinska uprava	Član štaba za teh. reš. Občinska uprava
Zaščita objektov in naprav, ki so nujno potrebni (komunala, elektrika, zdravstvo, telekomunikacije, ceste, oskrba za vodo)	Uporabniki, lastniki, pooblaščen izvajalci Komunalna, cestna podjetja	Seznam odgovornih oseb
Ocena škode	Komisije za ocen. škode	Vodja komisije

8.1.2 EVAKUACIJA V OBČINI SV. ANDRAŽ V SLOV. GORICAH

Preventivna evakuacija ob poplavah se izvaja le, če z drugimi ukrepi ni mogoče zagotoviti varnosti ljudi in materialnih dobrin. Izvaja se ob zelo hitrem dvigovanju gladine reke Pesnice, kar pa je malo verjetno, da se bo to dogodilo v občini Sv. Andraž v Slov. goricah, saj reka Pesnica narašča postopoma, brez prisotnosti hitrih poplavnih valov. Evakuacijo odredi župan občine Sv. Andraž v Slov. goricah s sodelovanjem poveljnika Civilne zaščite.

V kolikor bi prišlo do potrebe evakuacije prebivalcev, bi to bilo v majhnem številu. Namestili bi jih v začasna bivališča v občini Sv. Andraž v Slov. goricah. Za evakuirane prebivalce bi oskrbeli z najnujnejšimi življenjskimi potrebščinami ter poskrbeli za ustrezno zdravstveno oskrbo.

<i>P - 33 Pregled območij iz katerih se načrtuje evakuacija</i>
<i>P - 34 Pregled evakuacijskih zbirališč</i>
<i>P - 35 Pregled evakuacijskih sprejemališč</i>
<i>P - 36 Pregled vozil, namenjenih evakuaciji prebivalcev</i>

8.1.3 SPREJEM IN OSKRBA OGROŽENIH PREBIVALCEV

Oskrba ogroženega prebivalstva ob poplavah občine Sv. Andraž v Slov. goricah se izvaja, ko morajo prebivalci, kateri stanujejo v bližini Pesnice ali Brnce zaradi ogroženosti pred poplavami, zapustiti svoje domove.

Načrt ZIR v Občini Sveti Andraž v Slovenskih goricah ob poplavah

Oskrba zajema nastanitev, prehrano v osnovni šoli, zagotovitev pitne vode iz javnega vodovoda in po potrebi z dovozom, ter drugimi za življenje potrebnimi potrebščinami. Nudi se jim tudi zdravstvena oskrba v zdravstvenem domu Ptuj in v ambulanti Sv. Andraž v Slov. goricah.

V kolikor bi bila potreba, da se za zasilna bivališča dobavijo bivalniki (kontejnerji), se za pomoč zaprosi državne službe Zaščite in reševanja, to je Regijski štab CZ in štab CZ RS.

Bivalniki se postavijo na neogroženem območju naselja, kjer jih je možno priključiti na vodovodno, električno in kanalizacijsko omrežje.

<i>P - 37 Pregled objektov za začasno nastanitev ogroženih prebivalcev</i>
--

<i>P - 38 Pregled organizacij za zagotavljanje prehrane</i>

<i>P - 39 Načrt dejavnosti občinske uprave občine</i>

8.1.4 RADIOLOŠKA, KEMIJSKA IN BIOLOŠKA ZAŠČITA

V kolikor pride do onesnaženja z nevarno snovjo, se vključijo regijske enote za RKB zaščito, katere opravljajo izvidovanje na ogroženem območju, dajejo rešitve za RKB zaščito ter določijo ukrepe za preprečitev širjenja nevarnih snovi v okolico.

Takoj po poplavah, ko se nivo vode zniža, občina obvesti prebivalce, da prijavijo katera nevarna snov je prisotna v njihovem bivalnem okolju. Po potrebi RKB enote in gasilci pomagajo občanom izvesti dekontaminacijo prostorov za bivanje.

8.1.5. ZAŠČITA KULTURNE DEDIŠČINE

Kulturna dediščina, ki je na območju občine je v pristojnosti Zavoda za naravno in kulturno dediščino Maribor, ki izvaja naloge v skladu s svojim načrtom za ukrepanje ob naravnih in drugih nesrečah.

Pri nalogah pa mu po potrebi pomagajo strokovne delavci Zavoda za kulturo Maribor, pripadniki CZ in prostovoljci.

<i>P - 40 Seznam ogrožene kulturne dediščine</i>
--

<i>P - 41 Pregled ustanov za varstvo naravne in kulturne dediščine</i>
--

8.2 NALOGE ZAŠČITE, REŠEVANJA IN POMOČI

- Tehnično reševanje
- Nujna medicinska pomoč
- Psihološka pomoč
- Prva veterinarska pomoč
- Zagotavljanje osnovnih pogojev za življenje

Načrt ZIR v Občini Sveti Andraž v Slovenskih goricah ob poplavah

Naloge zaščite in reševanja in pomoč opravlja enota PGD Vitomarci, ki opravlja črpanja poplavne vode iz objektov, reševanje ljudi iz poplavnega območja. V reševanje se vključujejo tudi tehnično reševalne enote civilne zaščite. Prav tako se vključujejo tudi gospodarska javna služba na področju urejanja voda (VGP Drava, Ptuj), podjetja za vzdrževanje cest (Cestno podjetje Ptuj) ter podjetja z gradbeno mehanizacijo (samostojni podjetniki).

Ob poplavah ne pričakujemo večjih poškodb ljudi. V slučaju onesnaženja pitne vode lahko pride do težav s prebavili.

Nujno medicinsko pomoč zagotavljajo strokovni delavci Zdravstvenega doma Ptuj in ambulanta Sv. Andraž v Slov. goricah. V reševanje in pomoč se vključuje tudi Zavod za zdravstveno varstvo Ptuj.

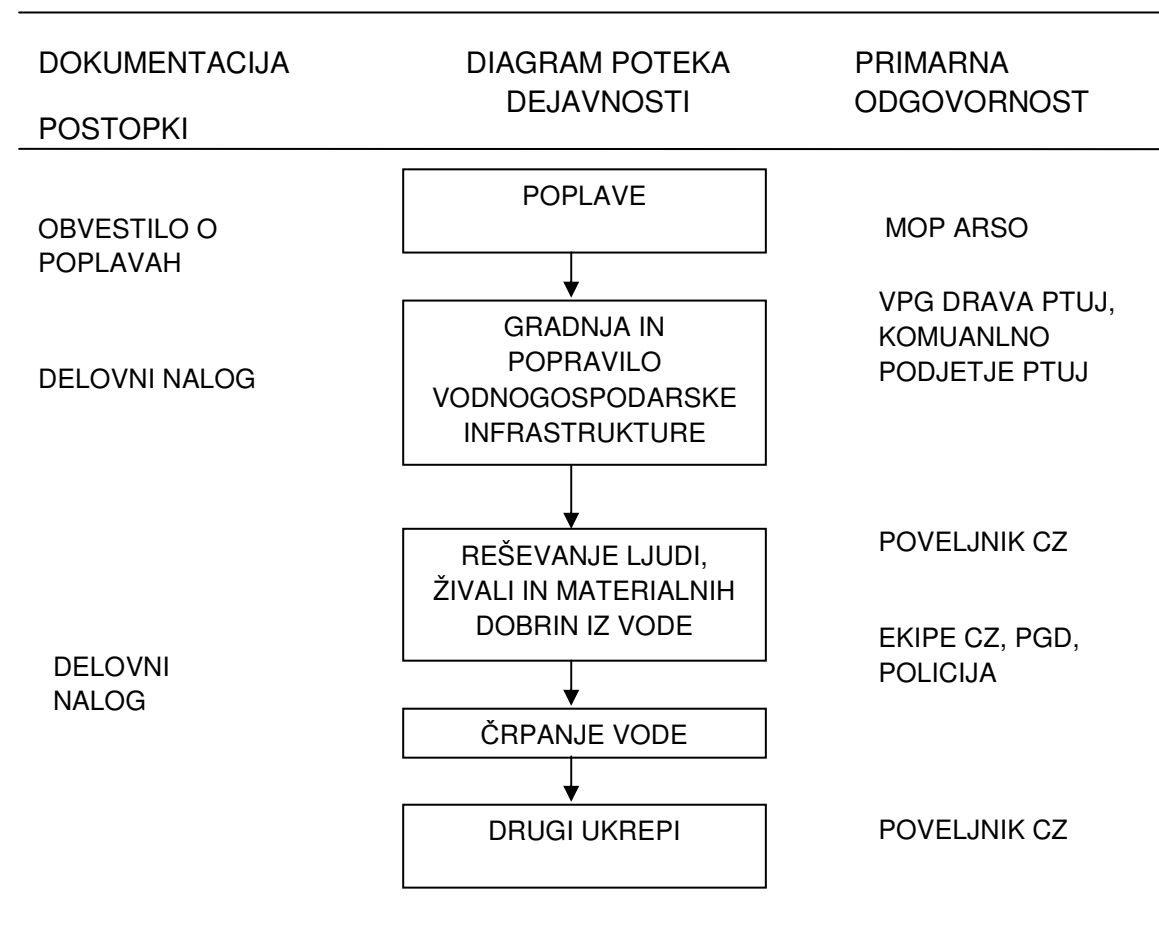
Dokler je mogoče, se prva medicinska pomoč zagotavlja v ambulanti Sv. Andraž v Slov. goricah.

P - 30 Pregled javnih podjetij za izvajanje del po načrtih ZIR

P - 02 Seznam članov PGD Vitomarci

P - 01 Seznam članov občinskega štaba CZ

8.2.1 TEHNIČNO REŠEVANJE OB POPLAVAH



Slika 4: Tehnično reševanje ob poplavah

Načrt ZIR v Občini Sveti Andraž v Slovenskih goricah ob poplavah

Naloge opravljajo tehnično-reševalne enote CZ, ekipe za reševanje na vodi in iz vode, gasilske enote. Pri opravljanju nalog sodelujejo obvezne državne gospodarske javne službe na področju urejanja voda (VGP Drava Ptuj in Komunalno podjetje Ptuj), Cestno podjetja za vzdrževanje cest, in druga gradbena podjetja z ustrežno mehanizacijo.

Aktivnosti vodi član štaba za tehnično reševanje v dogovoru s poveljnikom CZ Občine Sv. Andraž v Slov. goricah. Posamezne aktivnosti bi se organizirale glede na razmere in potrebe po posameznih aktivnostih.

<i>P - 01 Seznam članov občinskega štaba CZ</i>

<i>P - 30 Pregled javnih podjetij za izvajanje del po načrtih ZIR</i>

8.2.2 NUJNA MEDICINSKA POMOČ

V okviru nujne medicinske pomoči se ob poplavah izvajajo naslednji ukrepi:

- nujna (laična) pomoč, ki jo dajejo člani Civilne zaščite občine Sv. Andraž v Slov. goricah,
- nujna zdravstvena pomoč, ki jo daje medicinsko osebje bodisi na terenu ali pa v ustreznih zdravstvenih ustanovah (zdravstvena postaja Ptuj, ambulanta dr. Schaubach),
- nujna specialistična zdravstvena pomoč, ki jo zagotavljajo splošne in specialne bolnišnice (Splošna bolnišnica Ptuj),
- higienski in proti epidemični ukrepi, ki jih izvajajo različne službe pod nadzorstvom zdravstvenega inšpektorata in pristojnih zavodov za zdravstveno varstvo,
- oskrba z zdravili, sanitetnim materialom in opremo.

<i>P - 04 Pogodba o sodelovanju – Zdravstveni dom Ptuj</i>
--

<i>P - 05 Pogodba o sodelovanju – Ambulanta dr. Schaubach</i>

8.2.3 PSIHOLOŠKA POMOČ

Prizadetim v nesreči (strah, izguba doma in drugo) organiziramo psihološko pomoč. Psihološko pomoč ob poplavah dajejo različni strokovnjaki (psihologi, terapevt, duhovniki in drugi).

Psihološko pomoč prizadetim organizira Občina Sv. Andraž v Slov. goricah (štab CZ) v sodelovanju s strokovnimi službami. Lokacija in organiziranost psihološke pomoči se določi glede na trenutne razmere in potrebe.

8.2.4 PRVA VETERINARSKA POMOČ

Na poplavnem območju v občini Sv. Andraž v Slov. goricah ni večje koncentracije živine, verjetnost pa je, da so v naselju Drbetinci in Hvaletinci poplavljeni piščančje farme.

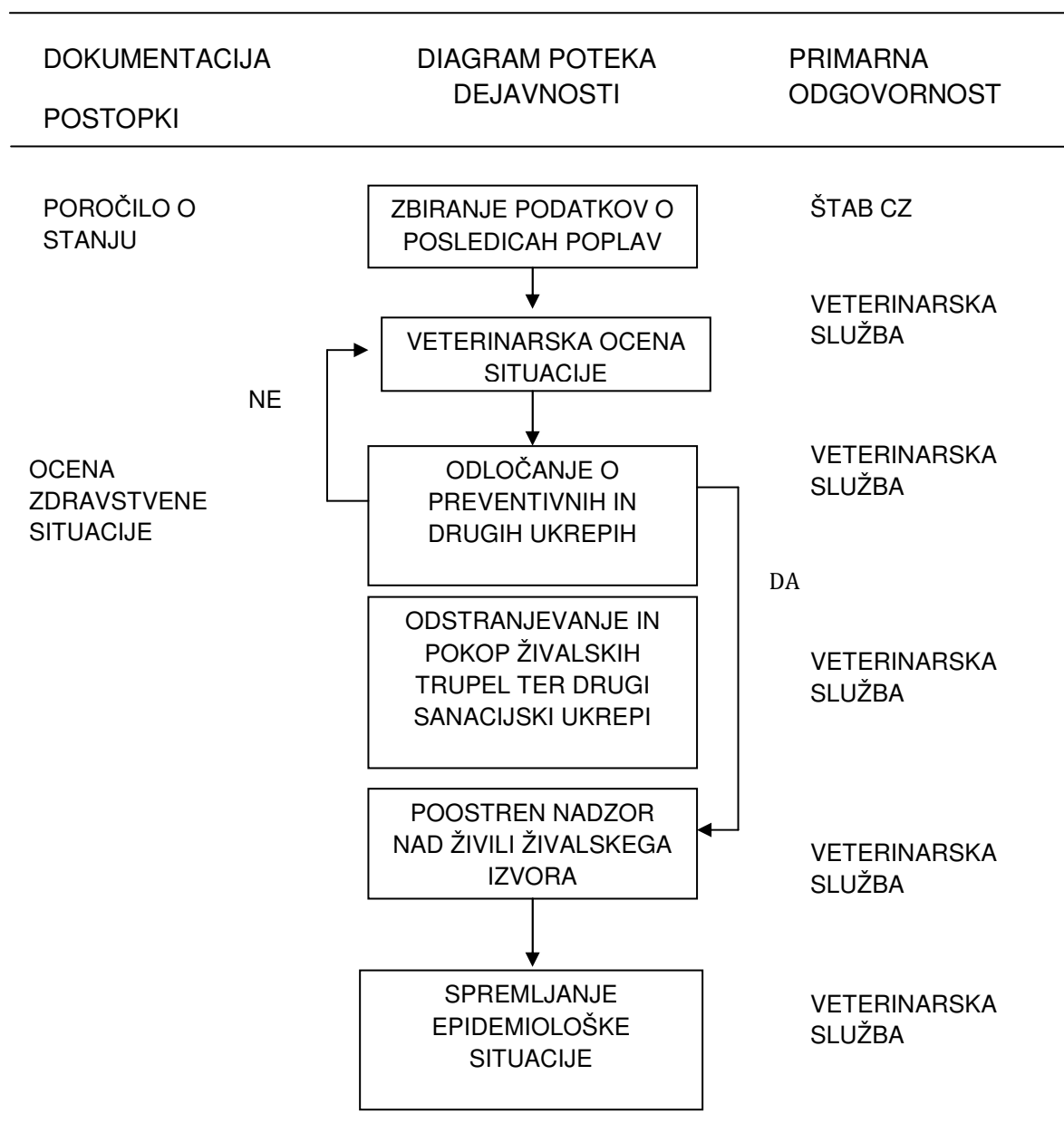
Načrt ZIR v Občini Sveti Andraž v Slovenskih goricah ob poplavah

Prva veterinarska pomoč v primeru poplav se izvaja na podlagi navodil, ki jih izda dežurni inšpektor VURS in obsega zbiranje podatkov o poškodovanih in poginulih živalih na prizadetem območju, dajanje prve veterinarske pomoči, zakol, odstranjevanje živalskih trupel in izvajanje drugih higienskih in proti epidemijskih ukrepov.

Naloge prve veterinarske pomoči izvajajo veterinarji oziroma veterinarski zavodi oziroma organizacije same v okviru svojih načrtov.

Ukrepe spremlja in po potrebi sodeluje član občinskega štaba CZ za veterino. Po potrebi pri posameznih ukrepih sodelujejo tudi PGD. V kolikor je potrebna pomoč regije ali države, občina zaprosi za pomoč štab CZ Trnovska vas.

P-06 Pogodba o sodelovanju -Veterinarska ambulanta Žak



Slika 5 : Prva veterinarska pomoč

8.2.5 ZAGOTAVLJANJE OSNOVNIH POGOJEV ZA ŽIVLJENJE

Osnovni pogoji za življenje bodo vzpostavljeni takrat, ko bodo izpolnjeni pogoji za preklc odrejenih zaščitnih ukrepov.

Zagotavljanje osnovnih pogojev za življenje ob in po poplavah obsega:

- nujno zdravstveno oskrbo ljudi in živali,
- nastanitev in oskrba s pitno vodo, hrano, zdravili in drugimi osnovnimi življenjskimi potrebščinami,
- zagotavljanje delovanja nujne infrastrukture (električno omrežje, vodovod, ceste,...)
- zaščita kulturne dediščine.

Za izvajanje nalog na področju zagotavljanja osnovnih pogojev za življenje so zadolžene javne službe in druge organizacije s področja infrastrukture ter poveljnik CZ občine Sv. Andraž v Slov. goricah, kot je to predstavljeno v tem načrtu.

-nujna zdravstvena oskrba ljudi in živali

Nujno zdravstveno oskrbo prebivalcem nudi Zdravstveni dom Ptuj v skladu z načrtom zdravstva za postopanje ob naravnih in drugih nesrečah.

Za oskrbo poškodovanih živali pa skrbi Veterinarska ambulanta Žak iz Trnovske vasi v skladu z načrtom VURS za postopanje ob naravnih in drugih nesrečah. Pomoč po potrebi nudijo pripadniki enot CZ občine ter lastniki živali.

- nastanitev in oskrbo s hrano, pitno vodo, in drugimi osnovnimi življenjskimi potrebščinami

Nastanitev in oskrbo z osnovnimi življenjskimi potrebščinami prebivalcev, ki jih nimajo zaradi poškodovanih stanovanj bivališča, usmerja poveljnik CZ občine Sv. Andraž v Slov. goricah.

Pitno vodo zagotavljajo gasilci z gasilskimi cisternami, hrana pa se pripravlja v razpoložljivih kapacitetah gostinskih obratov in šolski kuhinji.

- zagotavljanje delovanja nujne komunalne infrastrukture

Na območju kjer so nastale tudi poškodbe infrastrukture skrbijo za odpravo posledic in zagotavljanja normalnega delovanja pristojna podjetja in organizacije. Za odpravljanje poškodb in normalnega delovanja elektro omrežja skrbi Elektro Ptuj za javni vodovod Komunalno podjetje Ptuj, za pomembnejše ceste pa Cestno podjetje Ptuj.

Ukrepe za normalizacijo razmer izvajajo v skladu s svojimi načrti delovanja ob naravnih in drugih nesrečah.

- zaščita kulturne dediščine

Kulturna dediščina, ki je na območju občine je v pristojnosti Zavoda za naravno in kulturno dediščino Maribor, ki izvaja naloge v skladu s svojim načrtom za ukrepanje ob naravnih in drugih nesrečah.

Pri nalogah pa mu po potrebi pomagajo strokovne delavci Zavoda za kulturo Maribor, pripadniki CZ in prostovoljci.

- zagotavljanje nujnih prometnih povezav,

- zagotavljanje nujnih telekomunikacijskih zvez. (PTT, Telekom)
- zagotavljanje in zaščita nujne živinske krme (Kmetijska zadruga Ptuj)

Da bi to zagotovili, je treba čim prej vzpostaviti delovanje infrastrukturnih objektov in naprav. Za izvajanje nalog na področju zagotavljanja osnovnih pogojev za življenje so zadolžene javne službe in druge organizacije s področja infrastrukture ter poveljnik CZ občine Sv. Andraž v Slov. goricah, kot je to predstavljeno v tem načrtu.

Občinske sile za zaščito, reševanje in pomoč odpravljajo posledice poplav do zagotovitve osnovnih pogojev za življenje.

9 OSEBNA IN VZAJEMNA ZAŠČITA

Za organizacijo, usmerjanje osebne in vzajemne zaščite je zadolžena občina Sv. Andraž v Slov. goricah.

Poveljnik CZ občine seznanja prebivalce z nalogami, ki jih morajo izvesti za zavarovanje svojih življenj in imetja. Prebivalce o posledicah in razmerah na prizadetem območju obveščajo ter jim dajejo navodila štab CZ občine in ReCO Ptuj.

DOKUMENTACIJA POSTOPKI	DIAGRAM POTEKA DEJAVNOSTI	PRIMARNA ODGOVORNOST
	<div style="border: 1px solid black; padding: 5px; text-align: center;">OBVEŠČANJE PREBIVALCEV O RAZMERAH NA PRIZADETEM OBMOČJU</div>	Poveljnik CZ OBČINA
NAVODILA PREBIVALCEM N – 03 N – 05	<div style="border: 1px solid black; padding: 5px; text-align: center;">USMERJANJE OSEBNE IN VZAJEMNE ZAŠČITE</div>	Poveljnik CZ OBČINA
	<div style="border: 1px solid black; padding: 5px; text-align: center;">ORGANIZIRANJE INFORMATIVNE PISARNE</div>	ŠTAB CZ OBČINE OBČINA
	<div style="border: 1px solid black; padding: 5px; text-align: center;">POMOČ POSEBNO OGROŽENIM PREBIVALCEM</div>	OO RK SV. ANDRAŽ, PROSTOVOLJCI
	<div style="border: 1px solid black; padding: 5px; text-align: center;">SPREMLJANJE SOCIALNIH RAZMER NA PRIZADETEM OBMOČJU</div>	CENTER ZA SOCIALNO DELO PTUJ

Slika 6 : Osebna in vzajemna zaščita

Po potrebi se lahko organizira tudi svetovalna služba, to so predvsem psihologi, socialni delavci, zdravstveni delavci. Te pomoči so posebno potrebni bolni in starejši prebivalci, kateri živijo sami.

Ob poplavah se objavi posebna telefonska številka na kateri bodo lahko občani dobili vse informacije v zvezi z poplavami in informacije o ravnanju po poplavah.

Navodila prebivalcem za ravnanje ob poplavi se nahajajo tudi na internetni strani URSZR ter v zloženkah URSZR, ki bodo razdeljene občanom ob poplavah.

<i>P – 31 Kako ravnamo ob poplavah</i>
<i>P - 01 Seznam članov občinskega štaba CZ</i>
<i>P - 24 Pregled humanitarnih organizacij v občini</i>
<i>P - 27 Pregled Centrov za socialno delo</i>
<i>N – 03 Navodilo za nudenje prve pomoči</i>
<i>N – 05 Navodilo za psihološko pomoč</i>

10 OCENJEVANJE ŠKODE

Ocenjevanje škode ob poplavah zajema ocenjevanje poškodovanosti objektov in ocenjevanje škode, ki se praviloma opravljata skupaj.

Ker je ugotavljanje poškodovanosti in z njo povezane uporabnosti gradbenih objektov podlaga za večino dejavnosti za vzpostavitev normalnega življenja na prizadetem območju, mora biti opravljeno v najkrajšem možnem času.

Občinske komisije za ocenjevanje škode po poplavah najprej pripravijo grobo oceno škode, ki je podlaga za odločanje o pomoči prizadetim občinam pri zagotavljanju osnovnih pogojev za delo ter pripravo sanacijskih programov. Pri tem ji lahko pomagajo tudi člani regijske komisije.

Občinska komisija se poleg dela na terenu sestaja v prostorih Občine Sv. Andraž v Slov. goricah. Komisija dokumentira in popiše nastalo škodo v skladu z zakonsko določeno metodologijo.

Regijske komisije za oceno škode nato popišejo oziroma ocenijo škodo zaradi poplav na podlagi predpisane metodologije za ocenjevanje škode ob naravnih in drugih nesrečah. Pri tem delu jim pomagajo pristojni občinski organi.

Za čimprejšnje izplačilo zavarovalnih premij oškodovancem, so zavarovalnice dolžne čim prej po poplavah napotiti cenilce na območje poplav in oceniti nastalo škodo na objektih, ki so zavarovani.

Organizacijo ocenjevanja v sodelovanju z občino Sv. Andraž v Slov. goricah prevzame Izpostava URSZR Ptuj v svojih prostorih oz. na terenu, občina pa ji nudi pomoč.

Občina bo skrbela za evidenco objektov, ki jih je treba oceniti, zagotovila spremstvo domačinov, če bo potrebno, zagotovila strokovno pomoč ocenjevalcem in zbirala dokumentacijo o

ocenjevanju ter pripravila zbirnik ocenjene škode, ki ga bo skupaj z drugo dokumentacijo o škodi posredovala Izpostavi URSZR Ptuj.

P – 42 Seznam članov občinske komisije za ocenjevanje škode po naravnih in drugih nesrečah

11 RAZLAGA POJMOV IN OKRAJŠAV

11.1 RAZLAGA POJMOV

Meteorologija je znanost in operativna dejavnost. Osnovni namen rednega in sistematičnega spremljanja meteoroloških pojavov je pravočasno napovedovanje in obveščanje o vremenskih pojavih zaradi zaščite, obrambe in varovanja prebivalstva in dobrin ter zaradi čim bolj smotrnega izrabljanja z vremenom, podnebjem in vodami povezanih naravnih danosti. Poleg merjenj je bilo za vzpostavitev vremenske službe potrebno tudi razumevanje dogajanj v ozračju.

Nevarnost je (naravna ali druga ustrezna) danost za katerikoli neugoden pojav, ki je povezan z možno nesrečo in lahko povzroči neugodne učinke.

Ogroženo območje je območje, kjer zaradi nevarnosti škodljivega delovanja voda – poplav in erozije, zemeljskih in hribinskih plazov, snežnih plazov ter ledu, pogojenih z naravnimi značilnostmi in obstoječe rabe prostora (stalne prisotnosti ljudi in zgradb) obstaja potencial ogroženosti življenj in zdravja ljudi ter potencial materialne škode.

Poplava je naravni pojav, ki nastane zaradi izredno močnih padavin ali naglega taljenja snega ali medsebojnega skupnega delovanja. Je naravna nesreča, ko izredni vodni pretok povzroči občutno škodo ob razlitju vode iz struge po okolici.

Poplavni val se pomika po reki navzdol tem hitreje, čim hitreje le-ta narašča. Hitrost je pri večjih nižinskih rekah od 2 – 5 km/h, pri nenadnih povodnjih hudourniškega značaja pa tudi čez 15 km/h. Ko reka prestopi bregove, se hitrost vode hitro zmanjša.

Škoda obsega ekonomske izgube, ocenjene po nesreči.

Vodno območje je s predpisom določeno območje, ki obsega eno ali več sosednjih povodij, skupaj s pripadajočimi podzemnimi vodami ali obalnim morjem in je teritorialna podlaga za upravljanje z vodami.

Vodostaj je višina nivoja vode v rečnem koritu in ga merimo z vodomerno letvijo ter izračunamo v centimetrih. Vodostaj opazujemo vsak dan zjutraj, posebno na večjih rekah. Letev je navadno pritrjena ob mostovih in je razdeljena na 2 cm široke bele in črne proge. Kota »0« od katere merimo gladino vode, je postavljeno tako, da imajo vodostaji najpogosteje pozitivne vrednosti.

Vodni pretok je tista množina vode, ki preteče skozi ovlažen rečni profil na kakem mestu v 1 sekundi. Izrazimo ga v m/sek, izračunamo pa tako, da površino ovlaženega profila pomnožimo s srednjo množino vode. Vodni pretok je močno povezan z višino vodostaja.

11.2 RAZLAGA OKRAJŠAV

CZ	Civilna zaščita
D	Dodatki
PGD	Prostovoljno gasilsko društvo

GZ	Gasilska zveza
P	Priloge
ReCO	Regijski center za obveščanje
RK	Rdeči križ
RKB	radiološka, kemijska in biološka zaščita
RS	Republika Slovenija
SV	Slovenska vojska
URSZR	Uprava Republike Slovenije za zaščito in reševanje
ZARE	Radijske zveze v sistemu zaščite in reševanja

12 SEZNAM PRILOG IN DODATKOV

12.1 PRILOGE

P - 01 Seznam članov občinskega štaba CZ

P - 02 Seznam članov PGD Vitomarci

P - 04 Pogodba o sodelovanju – Zdravstveni dom Ptuj

P - 05 Pogodba o sodelovanju – Ambulanta dr. Schaubach

P - 06 Pogodba o sodelovanju – Veterinarska ambulanta Žak

P - 07 Pregled materialnih sredstev

D - 09 Načrtovana finančna sredstva za izvajanje načrta

P - 10 Seznam odgovornih oseb v občini

P - 24 Pregled humanitarnih organizacij v občini

P - 25 Radijski imenik sistema zvez ZARE

P - 27 Pregled Centrov za socialno delo

P - 28 Ocena ogroženosti ob poplavah

P - 29 Pregled poplavnih območij v občini

P - 30 Pregled javnih podjetij za izvajanje del po načrtih ZIR

P - 31 Kako ravnamo ob poplavah

P - 33 Pregled območij iz katerih se načrtuje evakuacija

P - 34 Pregled evakuacijskih zbirališč

P - 35 Pregled evakuacijskih sprejemališč

P - 36 Pregled vozil, namenjenih evakuaciji prebivalcev

P - 37 Pregled objektov za začasno nastanitev ogroženih prebivalcev

P - 38 Pregled organizacij za zagotavljanje prehrane

P - 39 Načrt dejavnosti občinske uprave občine

P - 40 Seznam ogrožene kulturne dediščine

P - 41 Pregled ustanov za varstvo naravne in kulturne dediščine

P – 42 Seznam članov občinske komisije za ocenjevanje škode po naravnih in drugih nesrečah

12.2 DODATKI

N – 03 Navodilo za nudenje prve pomoči

N – 05 Navodilo za psihološko pomoč

POSEBNI DODATKI :

D - 02 Navodilo za vzdrževanje in razdelitev načrta ZIR

D - 03 Program usposabljanja, urjenja in vaj

D -04 Seznam oseb seznanjenih z načrtom

D – 05 Evidenca sprememb in dopolnitev načrta
